



Camí de Montserrat a Núria



TRAM 10 - OLVAN – St. MAURICI DE LA QUAR – COBERT DE PUIGCERCÓS (Refugi)

FITXA TÈCNICA

UBICACIÓ GEOGRÀFICA : Comarca del Berguedà

DISTÀNCIA : 22, 02 Km

TEMPS : 6 h 15'. (sense contar parades)

NIVELL DIFICULTAT : MITJÀ

ITINERARI : Olvan, Variant d'Ocata, St. Maurici de la Quar, Riera de Merlès, GR241, Cobert de Puigcercós

ACCESOS : A Olvan en taxi des de Gironella. A Refugi Puigcercós, no hi ha mitjà de transport.

LLOCS D'INTERÉS : Parròquia d'Olvan, Ocata, St. Maurici de la Quar, Riera de Merlès

ALÇADA SORTIDA : 564 mts.

ALÇADA ARRIBADA : 811 mts.

ASCENS ACUMULAT : 852 mts.












DESCENS ACUMULAT : 609 mts.

DESCRIPCIÓ

Distància Metres	Temps Aprox.	Sender	Descripció	Punts d'interès	WPT
0	00:00	GR 1 	Sortim a la Plaça Major, davant l'Església de Santa Maria d'Olvan, anem cap a a l'Ajuntament i passat l'edifici de la Casa de la Vila girem a l'esquerra.	OLVAN	10 01
150	00:02	Urbà	Passat l'Ajuntament girem a l'esquerra	Desviament	10 02
218	00:04	Urbà	El carrer fa un revolt a la dreta de 360º, just al mig de la corba surt una pista asfaltada a l'esquerra que és l'inici del "Camí ral a St. Maurici de la Quar.	Desviament	10 03
500	00:08	Urbà	La pista després d'una lleugera baixada i travessar una riera (El Rec de l'Aigua Roja) fa una lleugera pujada fins sortir a una altre pista asfaltada que va d'esquerra a dreta. Camí Ral de Sant Maurici	Cruïlla	10 04
850	00:14	Sense senyalitzar	Seguim recta per la pista de terra, al cap de pocs metres deixem a l'esquerra una pista que entra a la masia de Can Floretes i després de baixar lleugerament arribem a una edificació que havia estat el local central de "El Campament", passarem per un pont cobert i girem a l'esquerra per dins d'un antic cobert que servia de menjador del Campament, sortint d'aquest cobert anem a la dreta	El Campament	10 05
990	00:17	Sense senyalitzar	En primer lloc veiem a l'esquerra i una mica enlairada una antiga Capella on es feia la missa pels "acampats" i enseguida trobem una esplanada on s'instal·laven les tendes del Campament.	Capella del Campament	10 06
1.310	00:22	Variante Ocata 	A partir d'aquí podem trobar marques grogues que corresponen al sender local per a BTT anomenat "Variante d'Ocata". Seguirem per la pista ample en direcció est, sense agafar una desviació a l'esquerra.	Dreta	10 07
1.620	00:28	Variante Ocata 	Arribem a una bifurcació de tres camins. Al mig del camí hi ha un petit grupet d'arbres. Agafarem el del mig, sempre en direcció est i tenint en compte que hem de començar a fer un lleuger ascens	Bifurcació. Tres camins	10 08
2.670	00:45	Variante Ocata 	Sortim a una pista asfaltada que travessa el camí. Canviem de direcció anant a l'esquerra cap el nord.	Desviament pista asfaltada	10 09
2.950	00:50	Variante Ocata 	Abans d'arribar a una corba a la dreta de la pista asfaltada, hi ha una pista de terra a l'esquerra. Agafem aquesta pista per a carenejar cap a la serra de Ramons. La pista asfaltada ens portaria a la Masia de la Pera i més endavant enllaçaríem també amb aquesta variant.	Desviament pista de terra	10 10
4.930	01:24	Variante Ocata 	Fem una pujada sostinguda durant dos kilòmetres i arribem a les runes de l'antiga masia d'Ocata.	Runes d'OCATA	10 11
5.250	01:29	Sense senyalitzar	Passem un coll i després d'un lleuger descens creuem una riera	Riera	10 12
5.990	01:42	Sense senyalitzar	Davant nostre veiem unes naus industrials, iniciem una pujada fins arribar a les portes d'entrada d'aquesta zona industrial.	Zona industrial	10 13
6.200	01:45	Sense senyalitzar	A mà esquerra hi ha una cisterna d'aigua molt gran, hem d'anar cap a la carretera de Sagàs a St.Maurici que la trobem al cap de pocs metres en direcció est.	Carretera BV-4346	10 14



Camí de Montserrat a Núria

Distància Metres	Temps Aprox.	Sender	Descripció	Punts d'interès	WPT
		BV-4346 / GR4 	Un cop a la carretera veurem a l'altre banda les senyals del GR4. Va paral·lel a la carretera de St. Maurici per la banda dreta que podem seguir sense problema. També es pot seguir per la mateixa carretera (no representa cap perill, malgrat sempre s'ha de tenir la deguda precaució). Seguim per la carretera durant 1,5 kms arribem a St. Maurici de la Quar.		10 15
7.600	02:10	Carretera	Sortim de davant mateix de l'hostal per la carretera veïnal que puja fins al pla de La Quar i arriba al Monestir de la Portella.	St. Maurici de la Quar	10 16
7.800	02:13	Carretera	Seguirem la carretera girant a la dreta. A mà esquerra deixarem el GR4 que porta a Cal Tinyós i la pista que porta al cementiri.	Desviament dreta	10 17
8.680	02:27	Carretera	Arribem a un desviament a la dreta que indica la masia de "El Tor", hem de seguir per la mateixa carretera que veniem en pujada.		10 18
8.740	02:29	Carretera	Tot just abans que la carretera giri a l'esquerra hem de desviar-nos per agafar un corriol que surt de la mateixa corba en direcció est.	ATENCIO Desviament	10 19
10.860	03:05	Pista terra	Seguirem sempre per la pista de terra (sense senyalitzar) sempre en direcció est/nord-est. Hem de prendre com a referència que hem d'anar baixant cap a la riera de Vilardell. Es recomanable baixar el track per aquest tram fins a la riera de Merlès. Creuem el Torrent de Vilardell.	Torrent de Vilardell	10 20
11.460	03:15	Pista terra	Després de fer un gir a l'esquerra en direcció nord-oest, creuem el torrent de la Balma de Vilardell i tornem a girar a la dreta en direcció est	Torrent	10 21
12.760	03:37	Pista terra	La pista travessa la riera de Vilardell, en època de pluges el camí està inundat i caldrà descalçar-se. Estem a 100 mts de la carretera.	Riera de Vilardell	10 22
12.910	03:40	Carretera	Sortim a la carretera que puja (a l'esquerra) al Cobert de Puigcercós. A mà dreta a uns 50 mts. trobaríem l'entrada al Càmping de la Riera de Merlès.	RIERA MERLÈS	10 23
13.200	03:43	Carretera	Hem girat a l'esquerra per la carretera seguint en direcció nord. Passem pel costat del Molí de Vilardell, a la nostra dreta. També a la nostra dreta tindrem la Riera de Merlès fins arribar al Pont de Roma	Molí de Vilardell	10 24
14.200	04:01	Carretera	Masia de La Molina. Seguim per la carretera en direcció nord, enrere hem deixat Cal Quimet. A partir d'aquí seguirem les marques del GR-241 que van per la mateixa carretera.	Masia La Molina	10 25
14.650	04:09	Carretera GR241 	Travessem el rec de Casamitjana girant per la mateixa carretera en direcció nord-est. A mà dreta hi ha un caminet que baixa fins la riera de Merlès (s'ha de tornar enrere)	Rec Casamitjana	10 26
15.580	04:25	Carretera GR241 	Passem pel costat del mas Casanova de la Riera a la nostra dreta, seguim en direcció est	Casanova de la Riera	10 27
16.600	04:42	Carretera GR241 	Després de fer un gir a l'esquerra i canviar a direcció nord-est, trobem a la nostra esquerra el Mas de la Riera, seguim endavant per la carretera.	La Riera	10 28
17.640	05:00	Carretera GR241 	Estem a l'alçada de St.Martí de Boatella. El GR s'ha desviat a la dreta travessant la riera per pujar fins el nucli de Boatella i passar per sota de l'ermita de St. Martí. És una variant que nosaltres en principi no agafem, doncs ens tornem a trobar en aquest mateix punt.		10 29
18.830	05:20	Carretera GR241 	Arribem al Pont de Roma. Aquest pont travessa la riera de Merlès i el camí (carretera) anirà per l'altre marge del riu. Abans d'arribar al pont hi ha un petit desviament que ens permet baixar a la riera per a refrescar-nos. Passat el pont seguirem per la carretera que gira a l'esquerra per davant de les cases.	Pont de Roma	10 30
19.220	05:27	Carretera GR241 	Capelleta amb una Mare de Déu.	Capelleta	10 31
20.190	05:43	Carretera GR241 	Arribem a l'entrada del Càmping Puigcercós	Càmping Puigcercós	10 32
20.300	05:45	GR241 	Un cop travessada la carretera BP4654 (de Borredà a Alpens) arribem a l'hostal del Cobert de Puigcercós. A la dreta de l'hostal del Cobert de Puigcercós surt una pista de terra que en direcció nord ens portarà fins a l'Hostalet. Seguim per aquesta pista que coincideix amb el GR241	COBERT DE PUIGCERCÓS	10 33
21.700	06:09	GR241 	Travessem el Rec de Danyans, a dalt a la dreta es veu el mas de Danyans	Torrent	10 34
22.020	06:15	GR241 	El GR es desvia a l'esquerra per anar al refugi del Molí de la Farga, on es pot trobar allotjament. S'ha de creuar la riera de Merlès per un pont penjat	Molí de la Farga - REFUGI	10 35