



Camí de Montserrat a Núria



ETAPA 4 - NAVARCLES - SALLENT

FITXA TÈCNICA

UBICACIÓ GEOGRÀFICA : Comarca del Bages

DISTÀNCIA : 11,30 Km

TEMPS : 3:15 h. (promig 3.5 km/h)

NIVELL DIFICULTAT : BAIX

ALÇADA SORTIDA : 258 mts.

ALÇADA ARRIBADA : 283 mts.

ASCENS ACUMULAT : 201 mts.






DESCENS ACUMULAT : 176 mts.

ITINERARI : Navarcles, Camí St Jaume, GR4, Pont de Cabrianes, La Séquia, Salient

ACCESOS : FGC/Renfe fins Manresa, Bus Alsina Graells a Navarcles i Salient




LLOCS D'INTERÉS : Pont de Cabrianes, Sant Jaume de Cabrianes, La Séquia.

DESCRIPCIÓ

Distància Metres	Temps Aprox.	Sender	Descripció	Punts d'interès	WPT
0	00:00	Urbà	Sortim de davant de l'església, pel cr. Ample i girem a la dreta pel cr de la Baixada de les Fonts fins el Pg. Angel Vivó que voreja la riera de Navarcles	Església Sta. Maria. Inici etapa	04 01
0.450	00:08	Urbà	Travessem la riera i seguim pel carrer de Sant Bartomeu fins trobar la primitiva parròquia de Navarcles a mà esquerra.	Parròquia de St. Bartomeu	04 02
0.870	00:14	Urbà	Pel mateix carrer ens dirigim cap el Parc del Llac, es veuen indicadors, fins arribar a una passera asfaltada sobre la riera de Calders	Parc del Llac	04 03
1.660	00:30	Urbà	Anem per la carretera asfaltada tenint el llac a la nostre dreta. El carrer gira a l'esquerra fent una lleugera pujada . Canviem a direcció nord-oest i veiem la muntanya de Montserrat a la nostre esquerra. Arribem a la carretera N-141-C que va cap a Artès.	El Galobard	04 04
1.860	00:33	Camí NO senyalitzat	A partir d'aquest punt no trobarem cap marca de camí, és una pista que porta directament al pont de Cabrianes on retrobarem el GR4. Travessem la carretera i a 200 mts trobem l'antiga Colònia Galobard	Colònia Galobard	04 05
3.080	00:52	Camí NO senyalitzat	Seguirem la pista pel costat dret de la font que diu "Aigües potables Navarcles" i anant sempre en direcció nord arribem al Pont de Cabrianes. A l'esquerra podem veure l'antiga Església de Sant Jaume de Cabrianes. Hem de travessar el pont sobre el riu Llobregat seguint la carretera BV-4512 cap a l'esquerra. Passat el pont i davant de la "Casa Gran" (antic restaurant), ens desviem a la dreta i seguim per la riba dreta del riu Llobregat	Pont de Cabrianes Sant Jaume de Cabrianes	04 06
4.150	01:10	 GR4	Sempre seguint en direcció nord travessem per sota l'eix transversal, la C-25 i sortim a un polígon industrial.	Pas sota C-16	04 07
4.670	01:20	 GR4	Pugem pel carrer asfaltat, a la nostra esquerra hi ha el camp de tir i a la dreta una nau industrial de Casa Mas, les marques del GR indiquen que anem a la dreta voltant tota la nau, el track l'hem dibuixat per seguir recte pel carrer asfaltat fins el final i al davant a la dreta veiem una torre d'observació d'aus. Anem caminant pel costat del canal d'aigua fins que veiem a la dreta el riu Llobregat	Canal de la Fabriqueta	04 08
5.555	01:35	Camí NO senyalitzat	El camí té una bifurcació a l'esquerra que va cap a l'Hostal del Camp i les granges de Can Sala. Ens dirigim a l'esquerra cap a la rotonda	Bifurcació	04 09
6.000	01:42	Ctra.	Passem per sobre l'autovia C-16 pel voral de la carretera que dona accés a l'Hostal del Camp. Agafem una pista de terra direcció nord seguirem fins el proper trencall que anirem a la dreta com si anéssim a la masia de Mas Terradelles i enseguida a l'esquerra fins trobar el Canal Medieval	Pas sobre C-16	04 10
6.630	01:53	 PARC DE LA SÈQUIA	Troblem davant nostre el canal medieval conegut com "La Séquia de Manresa". Seguirem tot el seu traçat, a la dreta, en direcció Nord	La Séquia	04 11
7.235	02:05	 PARC DE LA SÈQUIA	Arribem al Mas de les Coves. Propietat particular. La Séquia passa per sota de la casa. Nosaltres travessem per dalt fins trobar un pal indicador amb un caminet que baixa fort fins retrobar el canal	La Séquia	04 12
7.500	02:10	 PARC DE LA SÈQUIA	Després d'una baixada pronunciada, però curta, arribem a la boca nord del túnel excavat a la roca per fer passar l'aigua del canal. Més endavant trobem l'Aqüeducte Mas de les Coves. Anem seguint el canal	Aqüeducte	04 13



Camí de Montserrat a Núria

Distància Metres	Temps Aprox.	Sender	Descripció	Punts d'interès	WPT
8.882	02:30	 PARC DE LA SÈQUIA	Passem pel costat de les mines de sal. És el polígon anomenat "La Botjosa".	La Botjosa	04 14
9.334	02:40	 PARC DE LA SÈQUIA	El canal queda soterrat i el perdem de vista, si bé seguim endavant pel camí fins a haver de creuar les vies del tren que porta la potassa fins a Manresa. Es una via morta que només hi tenen circulació els trens de mercaderies que van a les mines de sal.	Vies tren	04 15
10.800	03:04	 PARC DE LA SÈQUIA	Després de caminar una estona pel camí del costat de les vies arribem a un pas sota la C/16 a la part nord de Sallent. La Rampinya. Antigament hi havia un fortí de l'època carlina. En aquest punt es pot decidir seguir el camí cap a Balsareny o baixar a Sallent. Si seguim el camí endavant, anirem una mica enlairats respecte a la C-16 que tenim a la nostra dreta. Anem allunyant-nos de la carretera principal per endinsar-nos al nord-oest, trobant una masia (La Torre d'en Roca) antic Hostal de Traginers. Si optem per baixar a Sallent haurem de travessar el pas sota la C16 i baixar pel carrer de la Font i el primer a l'esquerra, el carrer del Pont	La Rampinya	04 16
11.150	03:10	Urbà	Després d'una bona baixada arribem a l'antiga carretera C1411z, la travessem i davant mateix trobem el Pont Vell de Sallent	Pont Vell	04 17
11.300	03:13	Urbà	Arribem a una placeta petita, i a la nostre esquerra podem veure la Casa Museu Torres Amat, que es pot visitar i es molt interessant (demanar visita amb anterioritat). Si voleu podeu seguir a la dreta cap el centre de la població	Casa Torres Amat Sallent	04 18