



Camí de Montserrat a Núria



TRAM 3 - MANRESA - NAVARCLES

FITXA TÈCNICA

UBICACIÓ GEOGRÀFICA : Comarca del Bages

DISTÀNCIA : 11,84 Km

TEMPS : 3 h 30'. (sense contar parades)

NIVELL DIFICULTAT : BAIX

ALÇADA SORTIDA : 246 mts.

ALÇADA ARRIBADA : 259 mts.

ASCENS ACUMULAT : 259 mts.













DESCENS ACUMULAT : 242 mts.

ITINERARI : **Manresa**, Viladordis, **Navarcles**.

ACCESOS : FGC/Renfe fins Manresa, Bus empresa Sagalés a Castellgalí, Bus Alsina Graells a Navarcles






LLOCS D'INTERÉS : Santuari de la Salut, Els Tres Salts del Llobregat, Les Tines, Sant Benet de Bages.

DESCRIPCIÓ

Distància Metres	Temps Aprox.	Sender	Descripció	Punts d'interès	WPT
0		Urbà	Sortim de la Cova de Sant Ignasi i anem cap a la part posterior on trobem el Passatge de la Cova. Pugem fins el cr. Nou de Sta. Clara	Manresa Inici etapa	02_01
146	00:03	Urbà	Girem a la dreta per aquest carrer	Desviament	02_02
290	00:05	Urbà	Girem a l'esquerra pel carrer de Sant Maurici	Desviament	02_03
530	00:12	Urbà	Girem a la dreta pel carrer d'Oms i de Prat	Desviament	02_04
780	00:13	Urbà	Al final del carrer hi ha l'hospital de Sant Joan de Déu, anem cap a l'esquerra pel carrer de M. Aurelia Capmany	Desviament	02_05
1.580	00:30	Urbà	Sortim a la zona comercial Bages Centre, a la dreta veiem el parking i el centre "Carrefour". A la rotonda girarem a la dreta per l'Av. Paisos Catalans que fa una lleugera pujada. El primer a l'esquerra girarem fins passar el restaurant "Viena", per la part del darrera trobarem les marques del Camí de Sant Jaume	Desviament	02_06
2.062	00:35		Hem voltat per la part posterior del Viena i passem per sota de la C-55 Anirem seguint el camí direcció est passant entre horts i cases de camp.	Pont sota C55	02_07
3.429	00:58		Arribem a una pista asfaltada que uneix Viladordis amb el Santuari de la Salut. Girarem a l'esquerra	Desviació	02_08
3.650	01:02		Santuari De La Mare De Déu De La Salut. Si Està Obert Es Pot Veure La Pedra On S'agenollava Sant Ignasi quan anava al Santuari a pregar. Forma part de la "Ruta Ignasiana"	Santuari de la Salut	02_09
4.000	01:10		Vilardordis. Creuem els habitatges direcció Nord seguint els indicadors del Camí de St. Jaume i després de creuar la població haurem de girar a la dreta passant per sota l'autopista.	Vilardordis	02_10
4.895	01:23		Seguint la carretera fem un gir de 360º per tornar en direcció al pas sota la C16	Gir	02_11
5.128	01:26		El camí es bifurca, seguirem per la pista de la dreta. El camí de l'esquerra te una barrera que no travessarem (seria una variant enlairada del camí) que nosaltres fem seguint a la dreta.	Bifurcació	02_12
6.179	01:45		El camí arriba a un turó alçat en una cruïlla de camins, trobarem pals indicadors del camí de Sant Jaume que seguirem girant a l'esquerra. Després d'un doble revolt a l'esquerra hem canviat de direcció i ara anem rumb norddest i tenim el riu Llobregat a la vista. També podem veure la Casa de les Tines i els Tres Salts del Llobregat	Casa de les Tines Els Tres Salts	02_13
6.728	01:55		Arribem a la passera dels Tres Salts. Seguim per la pista a l'esquerra sense travessar-la	Passera	02_14
7.200	02:03		Caminem pel costat del canal fins arribar a un pontet que el creua. Seguim per aquesta pista ample	Passera	02_15
7.520	02:08		Caseta de la Mina. Estem anant en direcció nord-est seguint la riba dreta del riu Llobregat. En aquest punt hi ha una resclosa del riu. En un pal de llum podreu trobar una marca del nostre Camí (ben conservada)	Resclosa	02_16
7.738	02:12		Passada la central elèctrica girem a l'esquerra on haurem de creuar per una passera de ciment el riu d'Or, aquesta zona se'n diu "Aiguabarreig del riu d'Or"	Passera Riu d'Or	02_17
9.500	02:42		Hem arribat al Pont de les Generes. Es diu així per un Mas que hi ha a l'altre banda del riu. Seguim per la pista ample cap a St. Benet de Bages	Pont de les Generes	02_18



Camí de Montserrat a Núria

Distància Metres	Temps Aprox.	Sender	Descripció	Punts d'interès	WPT
10.360	02:57		Sant Benet de Bages. Val la pena donar un tomb per veure tota la zona. Ens dirigirem cap el pàrking per seguir per la vora de la carretera fins el pont. Veiem Navarcles a la nostra dreta.	Sant Benet de Bages	02_19
11.050	03:08		Pont de Sant Benet a Navarcles. Davant tenim el rètol de "Benvinguts a Navarcles	Pont	02_20
11.430	03:15		Pugem pel carrer del Monestir fins arribar al Passeig Cervantes que girem a la dreta, al arribar a la rotonda anirem a l'esquerra pel parc Marcel·lí Monrós fins l'Ajuntament (Pl. De la Vila)	Carrer	02_21
11.710	03:20		Ajuntament de Navarcles	Ajuntament	02_22
11.870	03:25		Parròquia de Santa Maria de Navarcles	Navarcles Final d'etapa	02_23