



Camí de Montserrat a Núria



TRAM 1 - MONTSERRAT - CASTELLGALÍ

FITXA TÈCNICA

UBICACIÓ GEOGRÀFICA : Comarca del Bages

DISTÀNCIA : 15.22 Km

TEMPS : 4:20 h. (promig 3.5 km/h)

NIVELL DIFICULTAT : BAIX

ALÇADA SORTIDA : 824 mts.

ALÇADA ARRIBADA : 260 mts.

ASCENS ACUMULAT : 277 mts.













DESCENS ACUMULAT : 946 mts.

ITINERARI : **Montserrat**, Ermita de Sta. Cecília, Urb. Can Prat, Ermita Sant Jaume Castellbell, La Fassina, **Castellgalí**

ACCESOS : FGC-Cremallera de Montserrat - Bus empresa Transbages Castellgalí

LLOCS D'INTERÉS : Montserrat, Ermita de Sta. Cecília, Ermita Sant Jaume Castellbell, La Fassina, Granges de Can Beu, Pedrera de Balçamuller















DESCRIPCIÓ

Distància Metres	Temps Aprox.	Sender	Descripció	Punts d'interès	WPT
			Sortim del Centre Pastoral en direcció a l'estació del cremallera	Plaça del Monestir	
200	00:03		A la dreta estació del cremallera i a l'esquerra botigues, restaurants, etc	Estació Cremallera	
615	00:10	Ctra.	Seguim per la carretera fins arribar al pàrquing dels autocar, vistes a la dreta de la conca del riu Llobregat, la Santa Cova i l'Aeri. A la dreta tenim el Mirador dels Apòstols. Continuem per la dreta de la carretera BP-1121 des d'on podem veure unes magnífiques vistes del Monestir de Sant Benet	Mirador dels Apòstols Pàrquing autocars.	01_01
1.655	00:28	Ctra.	Creuem la barrera del pàrquing de vehicles	Pàrquing	01_02
1.800	00:30	Ctra.	Bifurcació de la carretera. A la dreta baixa a Monistrol de Montserrat, seguim per l'esquerra per la carretera de Can Maçana (BP-1103)	Bifurcació carretera	01_03
3.321	00:56	Ctra.	Seguint pel marge dret de la carretera, adequat al pas dels caminants arribem al túnel que voregem per la banda dreta. Passat el túnel veiem a l'esquerra l'agulla de St. Jeroni	Túnel Sant Jeroni	01_04
3.700	01:03	 GR4	Refugi Bartomeu Puiggròs. Deixem la carretera a l'esquerra i ens desviem per la pista de la dreta passant pel costat del Refugi. Metres més endavant veiem l'Ermita de Santa Cecília	Refugi Bartomeu Puiggròs	
4.000	01:02	 GR4	A l'esquerra past posterior de l'ermita	Ermita de Santa Cecília	01_05
4.514	01:16	 GR4	Creuem la Canal de Sant Jeroni	Canal de Sant Jeroni	
4.649	01:11	 GR4	A la dreta del camí i amagades dins de la canal es troben les coves neolítiques de Santa Cecília. No son visibles des del camí	Coves de Santa Cecília	
4.777	01:20	 GR4	La pista segueix a l'esquerra en el revolt, seguim endavant pel corriol que baixa cap a Can Martorell i que està indicat direcció Sant Cristòfol (GR4)	Bifurcació	01_06
5.700	01:39	 GR4	Ens tornem a trobar amb la pista que havíem deixat abans, a mà esquerra es veu Can Martorell i per sota nostre hi ha el Torrent de la Font del Llum	Can Martorell Torrent de la Font del Llum	01_07
7.080	01:59	 GR4	Entrem a la urbanització de Can Prat. Hem de seguir carrer avall fins trobar un pal indicador	Urb. Can Prat	01_08
7.994	02:14	 GR4	A l'alçada de Cal Penedès el carrer fa un revolt a la dreta de 360°. Trobem un pal indicador del camí i ens desviem a l'esquerra en direcció nord fins a sortir a un pla	Final Urb. Can Prat Pla de Masroig	01_09
8.700	02:26	 GR4	Hem anat seguint per la pista en direcció nord i ara ens desviem a l'esquerra direcció oest seguint el GR4. A la dreta s'arriba a Sant Cristòfol seguint les marques blanques i blaves del Camí de la Llum de Manresa, que ens tornarem a trobar més endavant Camí de Cal Macari	Sant Cristòfol	01_10
8.950	02:30	 GR4	Ens trobem una cabana de pedra seca i un camí a la dreta. No ens desviem seguim endavant	Cabana Pla Masroig	01_11
8.997	02:32	 GR4	Girem a la dreta i la pista davalla fort en direcció al torrent del Carner	Bifurcació	
9.381	02:38	 GR4	Creuem el torrent del Carner i seguim per la banda esquerra	Torrent del Carner	01_12



Camí de Montserrat a Núria



Distància Metres	Temps Aprox.	Sender	Descripció	Punts d'interès	WPT
9.712	02:43	 GR4	Tornem a creuar el torrent i davant tenim la casa de Cal Ticó	Cal Ticó	01_13
9.940	02:48	 GR4	Hem anat seguint sempre la pista, ara ens desviem provisionalment a la dreta per pujar a l'Ermite de Sant Jaume de Castellbell. No cal tornar enrere per agafar un altre cop la mateixa pista, seguim endavant	Sant Jaume de Castellbell	01_14
10.040	02:50	 GR4	A la dreta ens trobem una altre Cabana de Pedra seca	Barraca del Poldo	01_15
10.110	02:52	 GR4	Arribem a la carretera BV-1122 que puja a Sant Cristòfol	Carretera	
10.300	02:54	 GR4	Pont de la Fassina. Hem sortit a la carretera BV-1123 que porta a Marganell. Al davant tenim l'antiga Fàbrica de perfums anomenada La Fassina i que posteriorment va ser una casa de colònies. La riada del 2002 la va deixar inhabitable. A l'esquerra el restaurant El Racó.	La Fassina Rest. El Racó	01_16
10.360	02:57	 GR4	Passat el restaurant hi ha un pal indicador del camí de Sant Pere de Rodes fins a Montserrat. Seguim per la pista a l'esquerra que fa una lleugera pujada	Pal indicador	01_17
11.600	03:15	 GR4	Sense deixar la pista arribem a les granges de Can Beu. Montserrat ens queda al darrera nostre	Can Beu	01_18
11.750	03:18	 Camí Llum	Passat Can Beu ens trobem una bifurcació de camins. El GR4 segueix a la dreta cap a St. Vicenç de Castellet. El deixarem, per seguir pel Camí de la Llum (blanc-blau-blanc) fins arribar a Castellgalí. També està senyalitzat amb pals indicadors del camí que va de Sant Pere de Rodes a Montserrat	Bifurcació Pal Indicador	01_19
12.520	03:30	 Camí Llum	Després de fer un petit gir a l'esquerra creuem la Riera de Castellet, normalment seca i girem a mà dreta en direcció est cap a Castellgalí	Riera de Castellet	01_20
12.700	03:34	 Camí Llum	A mà dreta es pot veure l'antiga pedrera de Balçamuller i a l'esquerra veiem enlairat el Mas del Gall	Pedrera de Balçamuller Mas del Gall	01_21
12.940	03:39	 Camí Llum	Barraca de la vinya del Gall	Cabana	
13.820	03:54	 Camí Llum	Entrada a Castellgalí pel carrer dels Til·lers i tot seguit de l'av. de Montserrat. Hem de seguir per aquest carrer fins arribar quasi a l'església del poble	Castellgalí	01_22
14.940	04:13	 Camí Ignasià	Davant nostre veiem l'església, seguim recte cap a l'església parroquial	Castellgalí	01_23
15.220	04:20	 Camí Ignasià	Església parroquial de Sant Miquel de Castellgalí	CASTELLGALÍ FINAL TRAM	01_24