



Camí de Montserrat a Núria



TRAM 2 - CASTELLGALÍ - MANRESA

FITXA TÈCNICA

UBICACIÓ GEOGRÀFICA : Comarca del Bages

DISTÀNCIA : 9,9 Km

TEMPS : 2:50 h. (promig 3.5 km/h)

NIVELL DIFICULTAT : BAIX

ALÇADA SORTIDA : 260 mts.

ALÇADA ARRIBADA : 247 mts.

ASCENS ACUMULAT : 281 mts.











DESCENS ACUMULAT : 297 mts.

ITINERARI : CAMI IGNASIÀ - Castellgalí, Riera de Cornet, Mas Cornet, Mas de l'Oller, Torre Oliva, Torre Sta. Caterina, **Manresa**

ACCESOS : Bus empresa Transbages Castellgalí – Renfe (línia R4) – FGC (línia R5)

LLOCS D'INTERÉS : Parròquia Sant Miquel, Bodegues Mas de l'Oller, Torre Santa Caterina, Pont Vell de Manresa, Cova de Sant Ignasi.




DESCRIPCIÓ

| Distància Metres | Temps Aprox. | Sender | Descripció | Punts d'interès | WPT |
|------------------|--------------|---|---|-----------------------|-------|
| | | | Sortim de davant de l'església parroquial de Sant Miquel de Castellgalí i passant pel costat de les cases de Ca l'Amigant i Cal Simon sortim de la població pel carrer Manresa | Església | 02 01 |
| 200 | 00:03 |  Camí Ignasià | Iniciem el descens cap a la carretera de BCN a Manresa (C55) | Final població | 02 02 |
| 690 | 00:11 |  Camí Ignasià | Un cop al costat de la carretera trobem un pas habilitat per a vianants, anem seguint direcció Manresa (nord) protegits del trànsit d'aquest vial | C-55 | 02 03 |
| 1.167 | 00:20 |  Camí Ignasià | Hem passat per sobre la riera de Cornet i uns metres més endavant trobem a mà esquerra una pista ampla que transcorre pel costat de la riera de Cornet i ascendeix lleugerament canviant el rumb a oest | Desviament esquerra | 02 04 |
| 2.660 | 00:45 |  Camí Ignasià | Arribem al Mas Cornet. Ens desviem per la dreta per la pista que fa pujada. A uns 300 mts, trobarem diverses cruïlles de camins, seguirem sempre pel camí ignasià (veure track) | Mas Cornet | 02 05 |
| 3.356 | 00:56 |  Camí Ignasià | Ens desviarem a l'esquerra direcció oest i enseguida direcció nord | Desviament esquerra | 02 06 |
| 3.575 | 01:00 |  Camí Ignasià | Ens tornem a desviar a l'esquerra en direcció oest de nou | Desviament esquerra | 02 07 |
| 5.495 | 01:33 |  Camí Ignasià | A la nostre esquerra veiem la gran masia de Mas de l'Oller, conegudes bodegues vinícoles del Bages que es poden visitar. Podríem seguir recte per a sortir a la ctra i més endavant enllaçar amb el camí (tram més curt) però preferim anar cap a la dreta per poder travessar la riera de Rajadell | Mas de l'Oller | 02 08 |
| 5.657 | 01:36 |  Camí Ignasià | Ens desviem a l'esquerra | Desviament esquerra | 02 09 |
| 6.358 | 01:48 |  Camí Ignasià | Passem les cases de Cal Magí, el Setó i abans d'arribar a la granja Jou ens desviem a l'esquerra, direcció nord | Desviament esquerra | 02 10 |
| 6.810 | 01:55 |  Camí Ignasià | Travessem la riera de Rajadell anem a la dreta i enseguida girem a l'esquerra cap el Raval dels Corrons | Riera | 02 11 |



Camí de Montserrat a Núria



| Distància Metres | Temps Aprox. | Sender | Descripció | Punts d'interès | WPT |
|------------------|--------------|---|---|--|--------------|
| 7.024 | 01:59 |  Camí Ignasià | Girem a l'esquerra | Desviament esquerra | 02 12 |
| 7.342 | 02:05 |  Camí Ignasià | Girem a la dreta direcció nord-est cap a la masia Torre Oliva que trobarem a la dreta del camí | Desviament dreta | 02 13 |
| 8.191 | 02:19 |  Camí Ignasià | Desviament a la dreta cap a la Torre de Santa Caterina | Desviament dreta | 02 14 |
| 8.540 | 02:26 |  Camí Ignasià | En la cruïlla de quatre camins seguim recte | Cruïlla | 02 15 |
| 8.950 | 02:30 |  Camí Ignasià | Sortim a l'esplanada de la Torre de Santa Caterina. Val la pena aturar-se per gaudir de les vistes de Manresa. Seguirem per un corriol que baixa a la dreta de la torre | Torre Santa Caterina | 02 16 |
| 9.450 | 02:40 |  Camí Ignasià | Després de fer una baixada pronunciada per un corriol en bon estat o quasi, sortim a la ctra. que puja al barri de La Guia, seguirem a l'esquerra baixant fins arribar al pont que travessa per sobre les vies de la línia R4 de la Renfe | Pont vies tren | 02 17 |
| 9.642 | 02:45 |  Camí Ignasià | Creuem el majestuós i històric Pont Vell de Manresa. Al davant mateix hi ha un passatge que puja al carrer que va a la Cova de Sant Ignasi | Pont Vell Manresa | 02 18 |
| 9.900 | 02:50 |  Camí Ignasià | Arribem a la Cova de Sant Ignasi | Cova de Sant Ignasi Manresa FINAL DE TRAM | 02 19 |