



# Camí de Montserrat a Núria



## TRAM 11 - COBERT DE PUIGCERCÓS - RIPOLL

FITXA TÈCNICA

**UBICACIÓ GEOGRÀFICA** : Comarca del Berguedà / Ripollès

**DISTÀNCIA** : 21,1 Km

**TEMPS** : 6 h. (sense contar parades)

**NIVELL DIFICULTAT** : MIG

**ITINERARI** : Camí d'ltinerànnia, Camí ramader de Ripoll, Sta. M<sup>a</sup> Les Llosses, Camí Ral, Mas Arquers, GR1, Vallespirans, Camí de Ripoll a les Llosses, Mas El Mir, Ermita del Remei.

**ACCESOS** : Renfe fins Ripoll. Taxi fins a l'Hostalet (Km. 174,5 ctra Ripoll a Berga)

**LLOCS D'INTERÉS** : Can Robert, Corbera, Mas de les Selles, Mas Arquers, Coll de Vallespirans, Riera de Vilardell, El Mir, Ermita del Remei.

**ALÇADA SORTIDA** : 809 mts.

**ALÇADA ARRIBADA** : 709 mts.

**ASCENS ACUMULAT** : 784 mts.




















**DESCENS ACUMULAT** : 885 mts.

DESCRIPCIÓ

Distància Metres	Temps Aprox.	Sender	Descripció	Punts d'interès	WPT
0	00:00	Camí Itinerànnia	Sortim del Refugi de Puigcercós i tornem a creuar el pontet sobre la riera per pujar de nou a la pista de terra. Un cop dalt anirem a l'esquerra direcció nord	Refugi	11 01
670	00:11	Camí Itinerànnia	Arribem al Pla del Llimosell, a la dreta veiem una pista que puja lleugerament i un rètol que diu Font de Sant Jordi. Deixem la pista per la que veníem i girem a la dreta per anar paral·lels a la carretera per l'altre banda de la riera de Llimós	Desviament esquerra	11 02
3.500	00:59	Camí Itinerànnia	Hem fet un bon tros de pista amb lleugera pujada i arribem a uns desviaments que porten als habitatges de La Talaia i L'Empri del Guixer, son propietats particulars, nosaltres seguirem per la pista en direcció est	Cruïlla	11 03
4.120	01:10	Camí Itinerànnia	Trobem de nou un desviament a l'esquerra que porta a Can Pelegrí. Seguirem recte per la pista principal canviant lleugerament a nord-est	Can Pelegrí	11 04
5.183	01:27	Camí Itinerànnia	Després de la zona boscosa, sortim al Pla de Capdevila, en aquest punt tenim una cruïlla de 4 camins, el que segueix recte es el Camí de la Riera a Ripoll, opció a fer però no tan maca com la que seguirem nosaltres, més enlairada i amb vistes espectaculars. Girem a l'esquerra cap a la ctra. C26	Pla Capdevila	11 05
5.435	01:32	Camí Itinerànnia	Creuem la ctra C26 i davant tenim un caminet que puja a Sta. M <sup>a</sup> de les Llosses. Si estigués molt tapat, podem caminar uns 20 a l'esquerra per la ctra i enseguida trobarem una pista a la dreta que ens portarà al mateix lloc	Cruïlla	11 06
5.600	01:35	Camí Itinerànnia	Estem a l'alçada de l'església parroquial de Sta M <sup>a</sup> de les Llosses, es pot veure per fora, normalment està tancada. Anirem a l'esquerra pujant cap a Can Capdevila pel Camí Ramader de Ripoll	Sta M <sup>a</sup> de les Llosses	11 07
5.850	01:39	Camí Itinerànnia	Anem per la dreta de Can Capdevila, just a tocar el mas, anem en compte per si hi ha bestiar no molestar-lo Passem per darrera de la casa i seguim direcció nord	Can Capdevila	11 08
6.900	01:57	Camí Itinerànnia	La pista es bifurca, la de la dreta no porta a cap lloc, només als camps de pastura, anem per l'esquerra fent una baixada cap a la riera que creuarem i tornarem a pujar fins arribar al Mas de Corbera	Desviament	11 09
7.340	02:04	Camí Itinerànnia	Sortim al Mas Corbera, a l'esquerra veiem la pista que ve de Sta. M <sup>a</sup> de Matamala i a la dreta l'explotació agrícola i ramadera que està en actiu. Seguirem recte variant lleugerament a nord-oest	Corbera	11 10
7.490	02:07	Camí Itinerànnia	Desviament important. Deixarem la pista a l'esquerra per agafar un camí de camp a la dreta. Cal estat atent al GPS. Anirem baixant en direcció nord (aproximadament) fins arribar als plans del Quintà del Forn	Desviació dreta	11 11



# Camí de Montserrat a Núria

Distància Metres	Temps Aprox.	Sender	Descripció	Punts d'interès	WPT
8.090	02:17	Sense senyalitzar	Trobem una cruïlla, seguim recte i passem un petit torrent fins sortir als plans del Quintà del Forn. ATENCIO. Aquí no es veu camí, hem de travessar el pla en direcció nord. A l'esquerra es veu la masia de Cal Forn i al davant el mas El Ferrer. Passat aquest pla trobem el camí que baixa de Cal Forn i seguim en direcció al torrent fins travessar-lo.	El Forn El Ferrer	11 12
8.650	02:26	Sense senyalitzar	Després de travessar el torrent girem cap a la dreta direcció est, tenim el torrent a la nostra dreta i planegem fins sortir del pla de cal Ferrer i tornar a trobar les marques grogues dels camins d'itinerànnia. A l'esquerra trobem una pista que baixa de Cal Ferrer, seguim per la dreta en direcció nord fins arribar al pas d'un torrent	Torrent	11 13
9.675	02:44	Cami Itinerànnia 	Hem passat a l'altre banda del torrent, ara queda a la nostra dreta. Seguim per la pista sense cap pèrdua i arribem al Mas de les Selles, que ens queda a la nostra dreta. Hem canviat a direcció nord.	Mas de les Selles	11 14
10.120	02:51	Cami Itinerànnia 	Tenint el torrent a la nostra dreta i seguint la direcció nord arribem al final del torrent on girarem en direcció sud, seguirem tenint el torrent a la dreta, però en direcció contrària	Pas torrent Ribera del Mas	11 15
11.420	03:13	Cami Itinerànnia 	Sortim de la zona boscosa del torrent del mas tot girant en direcció est. Al davant ja veiem el Mas Arquers dalt del coll	<b>Mas Arquers</b>	<b>11 16</b>
11.820	03:20	GR1 	Arribem a un petit coll on per la dreta puja una pista asfaltada que ve de la carretera C-26 de Ripoll a Berga. Per aquesta pista també puja el GR1 que havíem deixat a Olvan i que ara tornarem a seguir fins a Ripoll	GR1	11 17
12.820	03:37	GR1 	Deixem la pista asfaltada a la dreta i seguim en direcció nord-est cap a Ripoll. Anem girant direcció nord per anar a creuar el torrent del Rec de la Font del Perer. Tornem en direcció contrària per l'altre banda del torrent en direcció est i sortim al coll de Vallespirans on trobarem pals indicadors del GR1 direcció Ripoll.	Coll de Vallespirans	11 18
14.160	04:00	GR1 	Podem seguir per la pista o fer una forta baixada per un corriol de vaques fins arribar de nou a la pista que seguirem fins fer un descens cap a les cases de Vallespirans.	<b>Vallespirans</b>	<b>11:19</b>
14.960	04:13	GR1 	Després d'una baixada pronunciada per la pista amb un revol de 360º que ara ens fa anar direcció nord, passem pel costat d'un habitatge de recent construcció conegut com Can Carnalet	Carnalets	11 20
15.500	04:23	GR1 	Creuem la Riera de Vilardell on hi ha uns gorgs que si baixa aigua son molt bonics de veure, es un dels indrets controlats a l'estiu on està prohibit el bany. S'ha de baixar expressament per un corriol molt tapat un cop creuada la pista i canviar a direcció sud	Riera de Vilardell	11 21
16.800	04:45	GR1 	Seguim per la pista ample de terra fins arribar a la Masia Rural de El Mir	El Mir	11 22
17.250	04:52	GR1 	Endavant per la pista passem pel desviament a la dreta que porta a la imponent masia del Puig dels Brucs	El Puig dels Brucs	11 23
17.640	04:59	GR1 	Entrem a una petita urbanització " El Remei i els Brucs" que travessem. El carrer baixa cap a la carretera C-26, nosaltres seguirem per un camí ben indicat seguint el GR	Urbanització	11 24
18.270	05:10	GR1 	Hem seguit direcció est i arribem a l'Ermida del Remei	<b>Ermida del Remei</b>	<b>11 25</b>
19.170	05:25	GR1 	La pista principal va cap a la dreta però el GR segueix ara per un corriol més estret en direcció nord fent un petit desviament a l'esquerra de la pista	Desviament	11 26
19.500	05:31	GR1 	Acabem sortint a un carrer asfaltat al nord de la població de Ripoll. Baixem cap a la dreta en direcció a la vila.	Desviament	11 27
19.820	05:36	GR1 	Passem per sota la C-17 i entrem a Ripoll pel carrer Concepció Ducloux	Pas sota C17	11 28
20.000	05:39	GR1 	Girem a l'esquerra per la carretera de Barcelona cap el centre de Ripoll al final del carrer travessarem les vies del tren (a l'esquerra tenim el Túnel Transpirinenc) i el Pont de l'Arquet	Desviament	11 29
20.730	05:52	GR1 	Arribem a la plaça Gran i seguim recte	Plaça gran	11 30
20.880	05:54	GR1 	Plaça de Sant Eudald	Plaça St. Eudald	11 31
21.100	06:00	GR1 	Ajuntament i Monestir de Ripoll	<b>RIPOLL</b> <b>FINAL D'ETAPA</b>	<b>11 32</b>